
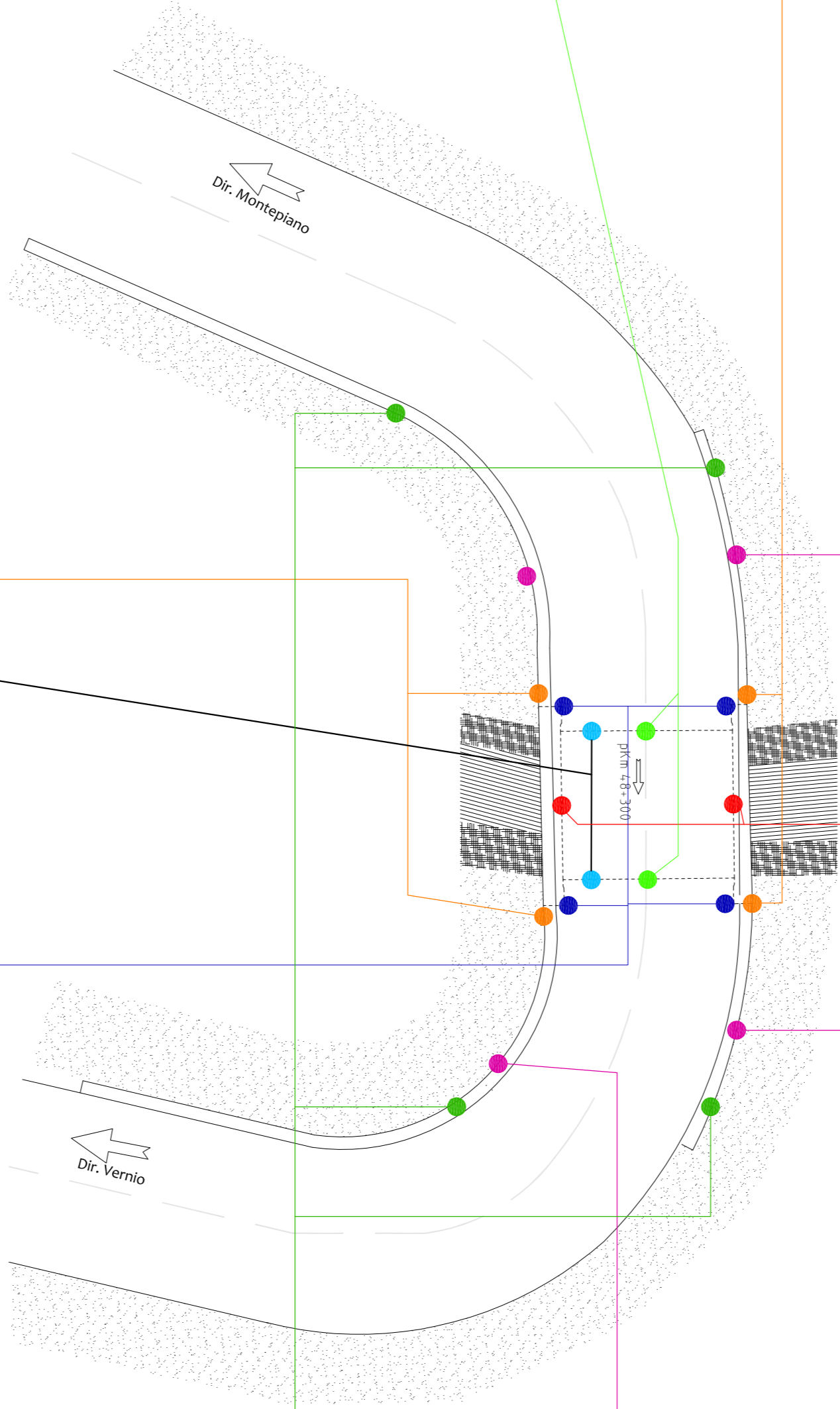







DIFETTI RISCINTRATI

- **- CORDOLI IN CEMENTO ARMATO -**
 - Distacchi corticali del calcestruzzo dei cordoli degli sbalzi, con espulsione del copriferro, armatura esposta e forte corrosione.
 - Effluorescenze all'intradosso dei cordoli per percolamento di acqua.
- **- SPERONE - MURI ANDATORI**
 - Vegetazione radicata con arbusti e conseguente espulsione dei conci in pietra.
 - Polverizzazione o totale assenza del commento orizzontale e verticale di malta nella muratura in conci di pietra.
 - Disallineamento dei conci in pietra con possibili imminenti espulsioni.
 - Mancanza localizzata di conci in pietra.
- **- MURO DI TIMPANO -**
 - Vegetazione radicata con arbusti e conseguente espulsione dei conci in pietra.
 - Vegetazione infestante.
 - Polverizzazione o totale assenza del commento orizzontale e verticale di malta nella muratura in conci di pietra.
 - Disallineamento dei conci in pietra con possibili imminenti espulsioni.
 - Mancanza localizzata di conci in pietra.
- **- SPALLE -**
 - Polverizzazione o totale assenza del commento orizzontale e verticale di malta nella muratura in conci di pietra.
 - Effluorescenze sulla parte verticale per percolamento di acqua
- **- SPERONI - SPIGOLI DI TESTA (per una lungh di 2 m)**
 - Vegetazione radicata con arbusti e conseguente espulsione dei conci in pietra.
 - Vegetazione infestante.
 - Polverizzazione o totale assenza del commento orizzontale e verticale di malta nella muratura in conci di pietra.
 - Mancanza localizzata di conci in pietra.
 - Schiacciamento con instabilità locale dei conci di spigoli o.
- **- ARCHIVOLTO E VOLTA -**
 - Localizzati fenomeni di distacco dell'archivolto dalla volta.
 - Localizzati fessure longitudinali nella volta.
 - Mancanza localizzata di conci in pietra nella volta
- **- FONDAZIONE IN MURATURA -**
 - Parziale dilavamento del terreno alla base della spalla con esposizione della fondazione in muratura.



Provincia di Prato
 Area Tecnica
 Servizio assetto e gestione del territorio

Strada Regionale SR325

Intervento di consolidamento strutturale del ponte alla p.Km 48+300 nel Comune di Vernio (PO)

PROGETTO ESECUTIVO

ELABORATI ARCHITETTONICI

STATO DI FATTO

DOCUMENTAZIONE FOTOGRAFICA

E INDIVIDUAZIONE DEI DIFETTI

RESPONSABILE PROGETTAZIONE:
 ING. EMANUELE PACINI
 ING. ELISA GORGIA

PROGETTO ELABORATO	DATA DI STAMPA	REFERENZIALE UNICO DEL PROCEDIMENTO
21 PEARTG0300	dicembre 21	ING. EMANUELE PACINI
		ING. ELISA GORGIA

PROGETTO	VERIFICATO
Ing. Emanuele Pacini	Ing. Emanuele Pacini
APPROVATO	NOTE FILE
Ing. Emanuele Pacini	21-PE-ART-16.03.00_Individuazione difetti

SERVIZIO ASSETTO E GESTIONE DEL TERRITORIO	IL RESPONSABILE
TAVOLANA	

L'INGEGNERE RESPONSABILE DEL PROGETTO ESECUTIVO HA VERIFICATO CHE IL PROGETTO ESECUTIVO È IN CONFORMITÀ CON IL PROGETTO PRELIMINARE E CON IL PROGETTO DEFINITIVO. IL RESPONSABILE DEL PROGETTO ESECUTIVO HA VERIFICATO CHE IL PROGETTO ESECUTIVO È IN CONFORMITÀ CON IL PROGETTO PRELIMINARE E CON IL PROGETTO DEFINITIVO. IL RESPONSABILE DEL PROGETTO ESECUTIVO HA VERIFICATO CHE IL PROGETTO ESECUTIVO È IN CONFORMITÀ CON IL PROGETTO PRELIMINARE E CON IL PROGETTO DEFINITIVO.

Firmato da:

Pacini Emanuele

codice fiscale PCNMNL78B14D612X

num.serie: 151784363803881037269789361634263171229

emesso da: ArubaPEC S.p.A. NG CA 3

valido dal 04/10/2019 al 04/10/2022