

Foto aerea



Planimetria generale - scala 1:200

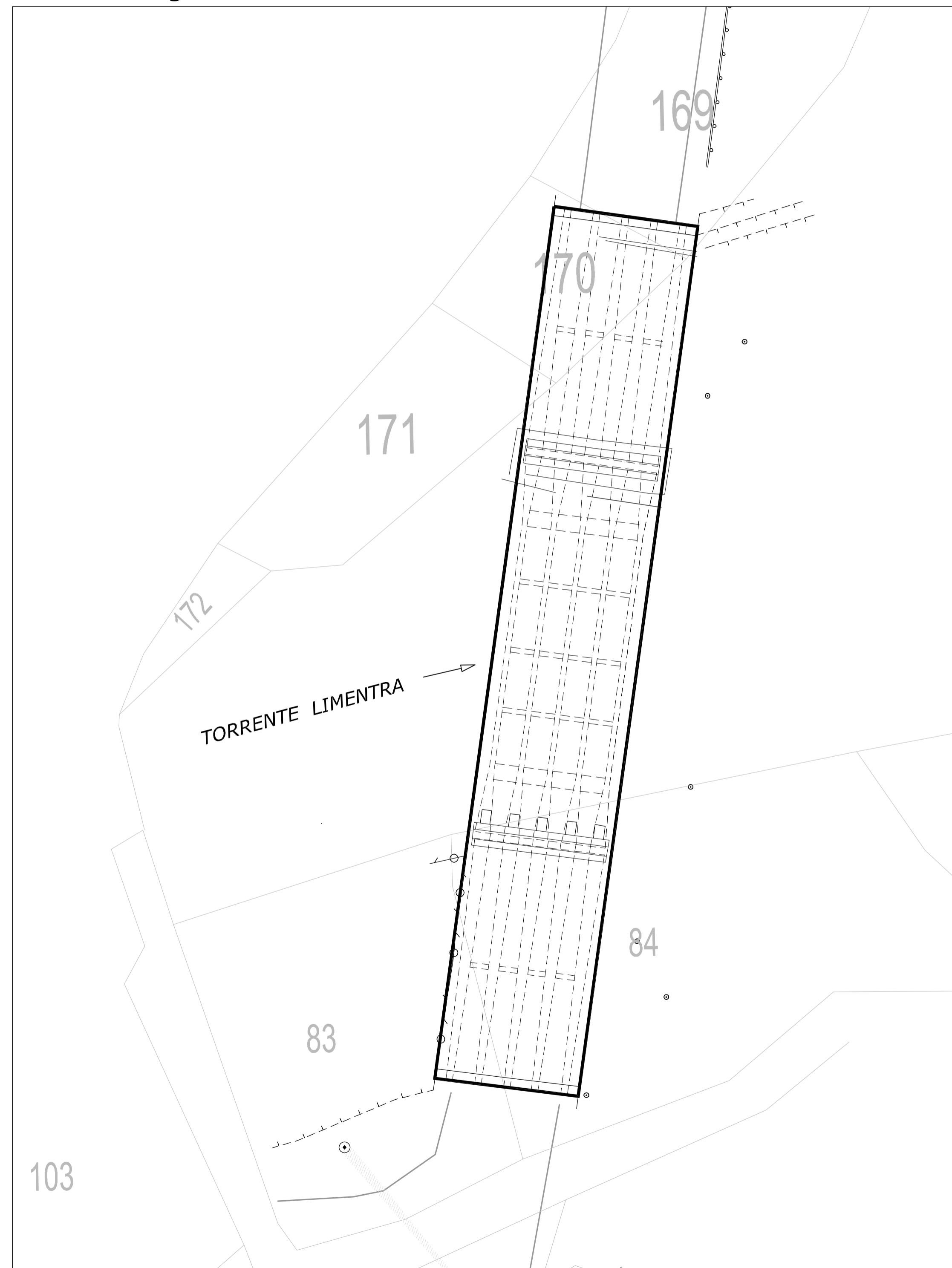

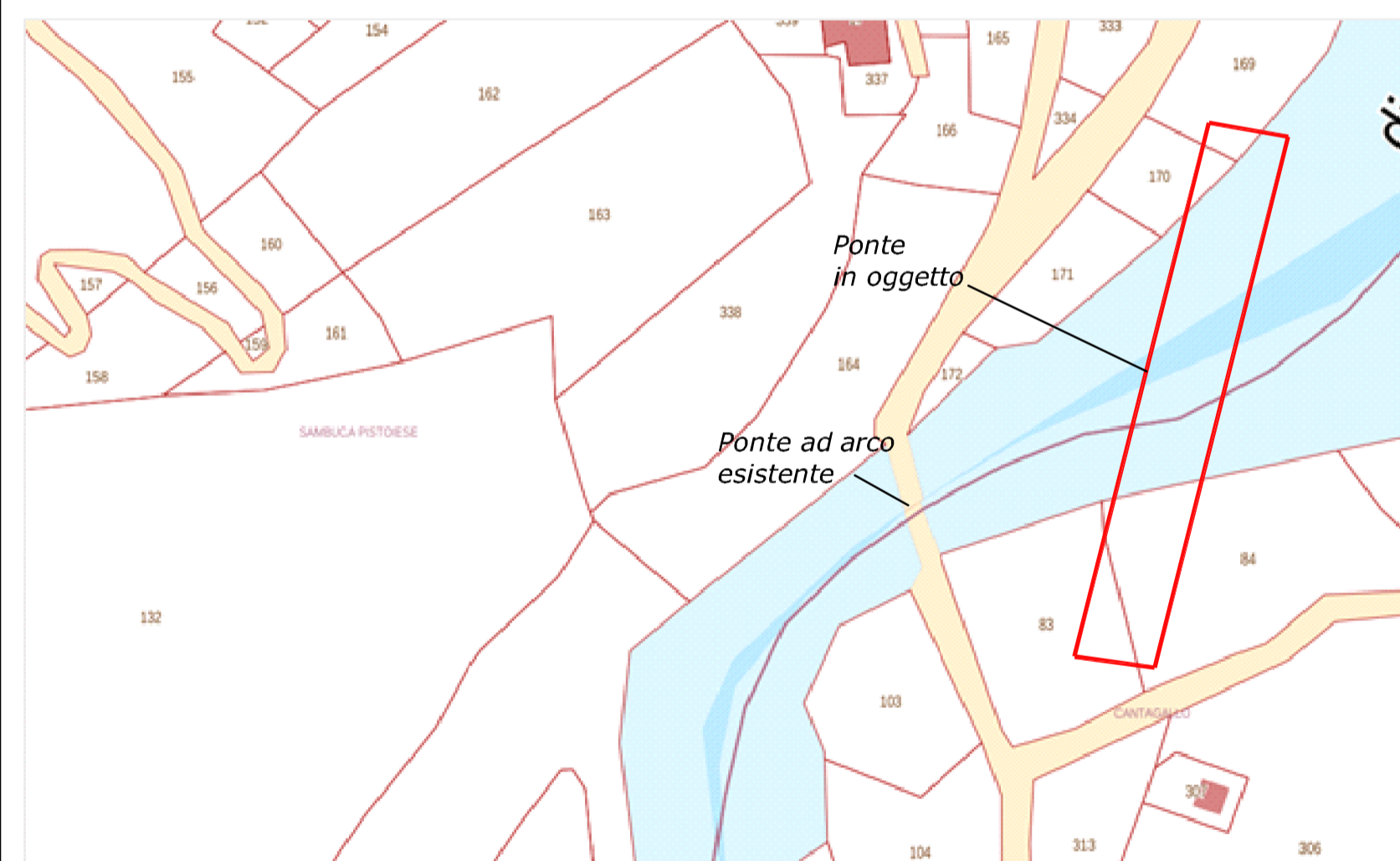


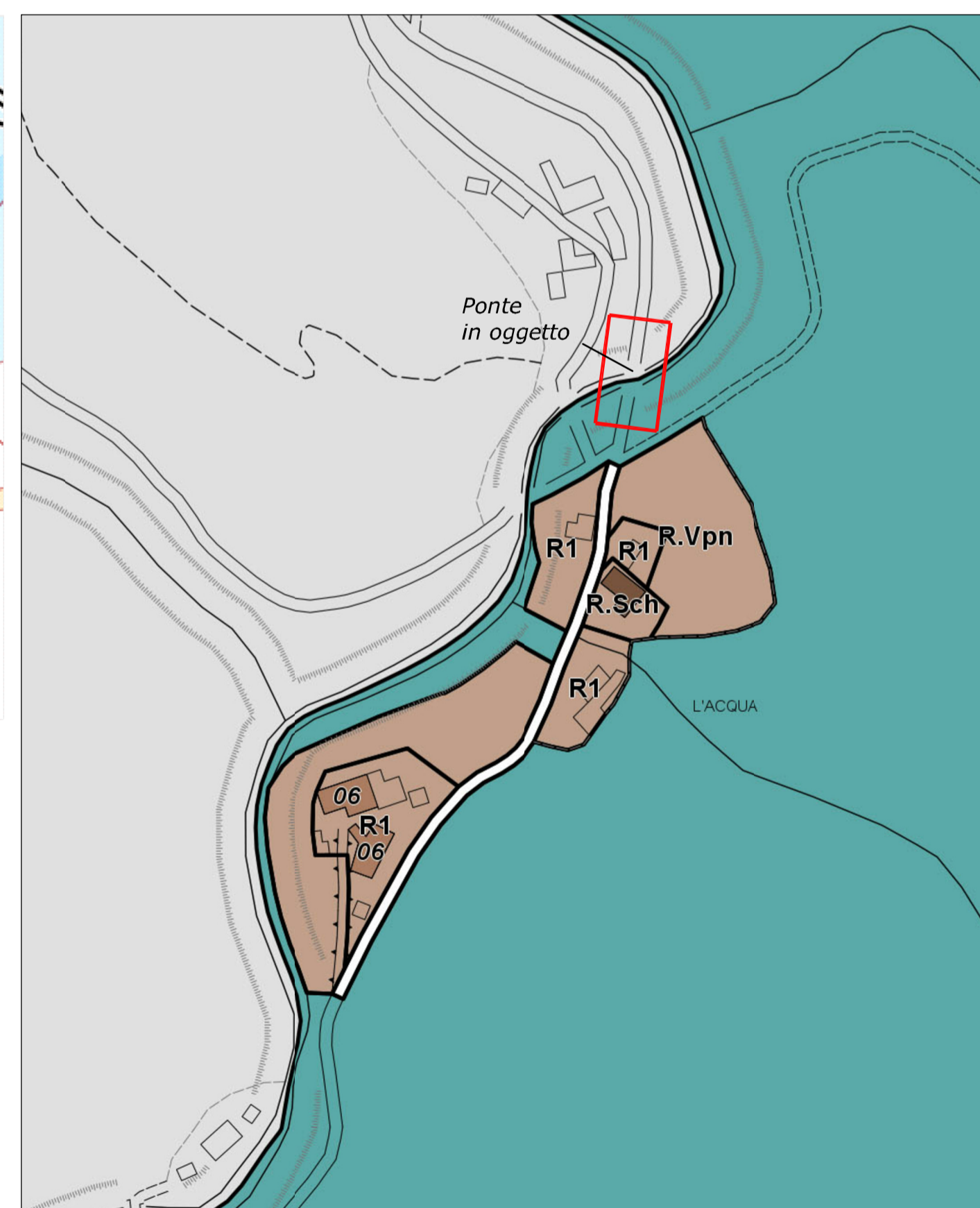
Foto vista frontale ponte



Estratto catastale - scala 1:1000



Estratto R.U. - scala 1:2500



PROGRAMMA STRAORDINARIO DI MANUTENZIONE DELLA RETE VIARIA 2020-2024  
previsto dal DM 123 del 19/03/2020 - "Finanziamento degli interventi relativi a programmi straordinari di manutenzione della rete viaria di province e città metropolitane. Integrazione al programma previsto dal decreto ministeriale prot. 49 del 16 febbraio 2018"



CONSOLIDAMENTO STRUTTURALE DEL PONTE LUNGO LA SP3 "DELL'ACQUERINO" AL KM 0+000 NEL COMUNE DI CANTAGALLO (PO)  
Progetto Definitivo

COMMITTENTE:  
Provincia di Prato  
AREA TECNICA  
Servizio assetto e gestione del territorio

PROGETTISTA:  
ING. CARLOTTA SANESI  
Via Carlo Paoletti n.31 - 59100 Prato  
C.F. SASC1789E6G999Z  
P.IVA: 02507290977

PROGETTISTA E DDLL:  
ING. FEDERICO TORRI  
Via R. Nuti n.25 - 59100 Prato  
C.F. TRRFRC90D07G999A  
P.IVA: 02501510974

COLLABORAZIONE IDRAULICA  
HYDROGEO ING. GIACOMO GAZZINI  
I.R.C.E.R.I.A.  
Via Andrea 107/B - 50138 Firenze  
Tel 055 6591900 - P.IVA 0542004051

CONSULENZA AMBIENTALE  
Dott.ssa Claudia Capponi

ELABORATO: **T.01**

OGGETTO: **INQUADRAMENTO GENERALE**

SCALA: **1:200-1:1000-1:2500**

DATA: **DICEMBRE 2021**

DESCRIZIONE	PROG.	VER-APP	DATA

Firmato da:

**CARLOTTA SANESI**

codice fiscale SNSCLT89E68G999Z

num.serie: 823276166377306904

emesso da: ArubaPEC EU Qualified Certificates CA G1

valido dal 28/01/2021 al 28/01/2024

**FEDERICO TORRI**

codice fiscale TRRFRC90D07G999A

num.serie: 3285044871664221314

emesso da: ArubaPEC EU Qualified Certificates CA G1

valido dal 13/05/2020 al 13/05/2023