



PROVINCIA DI PRATO

AREA TECNICA SERVIZIO ASSETTO E GESTIONE DEL TERRITORIO

VIA RICASOLI N.25 59100 - PRATO


Protocollo d'intesa del 28.08.2018 "Verifica dei ponti prioritari"

INTERVENTO DI CONSOLIDAMENTO STRUTTURALE DEL PONTE LUNGO LA SR325 AL KM 48+800 NEL COMUNE DI VERNIO (PO)

Progetto definitivo-esecutivo CIG Z7330F83FF CUP I57H2004330003

Responsabile Unico del Procedimento: ING. ELISA GORGALI - Provincia Prato

Progettista: ING. GALILEO INNOCENTI via Case Risate, 25 51037 - Montale (PT) tel. 393.8442265 tel. fax 0573.764654 e-mail galileo.innocenti@gmail.com cec.galileo.innocenti@ingpec.eu



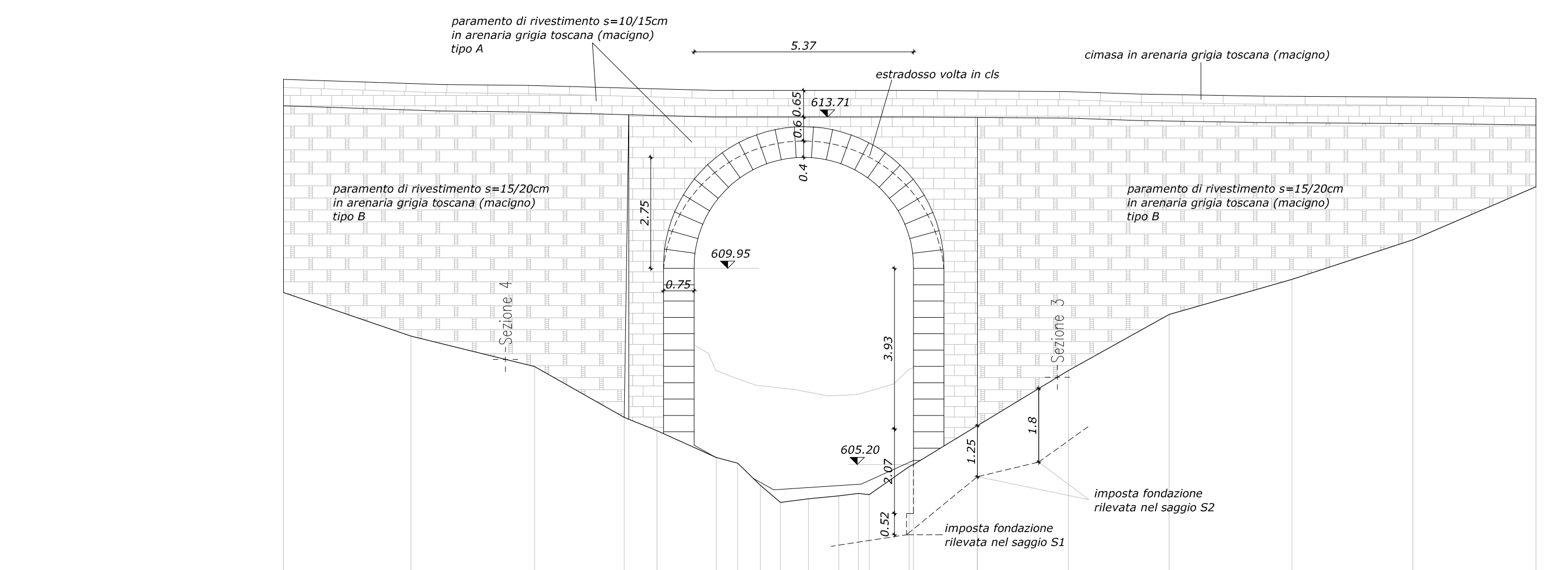
STATO DI FATTO: PROSPETTI, SEZIONI

DATA: Novembre 2021

1:100 scala elaborato T03

Table with columns: DATA, DESCRIZIONE, REDATTO, CONTROLLATO, APPROVATO

Prospetto rettificato di valle (sezione 1) - Scala 1:100

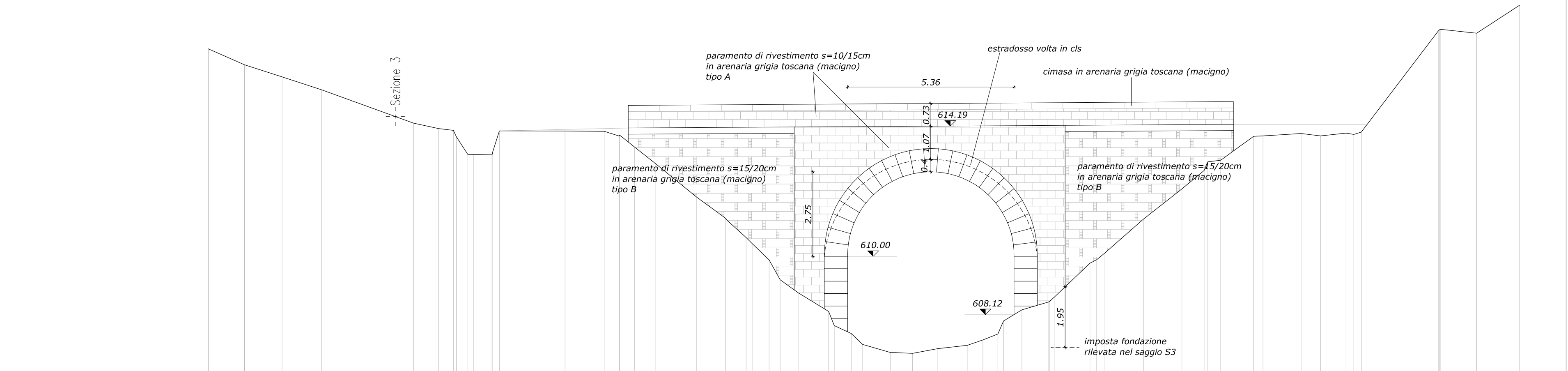


SEZIONE N. : 1

Scala 1:100

Table with columns: QUOTE TERRENO, DIST.PARZALI TERRENO, DIST.PROGRESSIVE

Prospetto di monte (sezione 2) - Scala 1:100

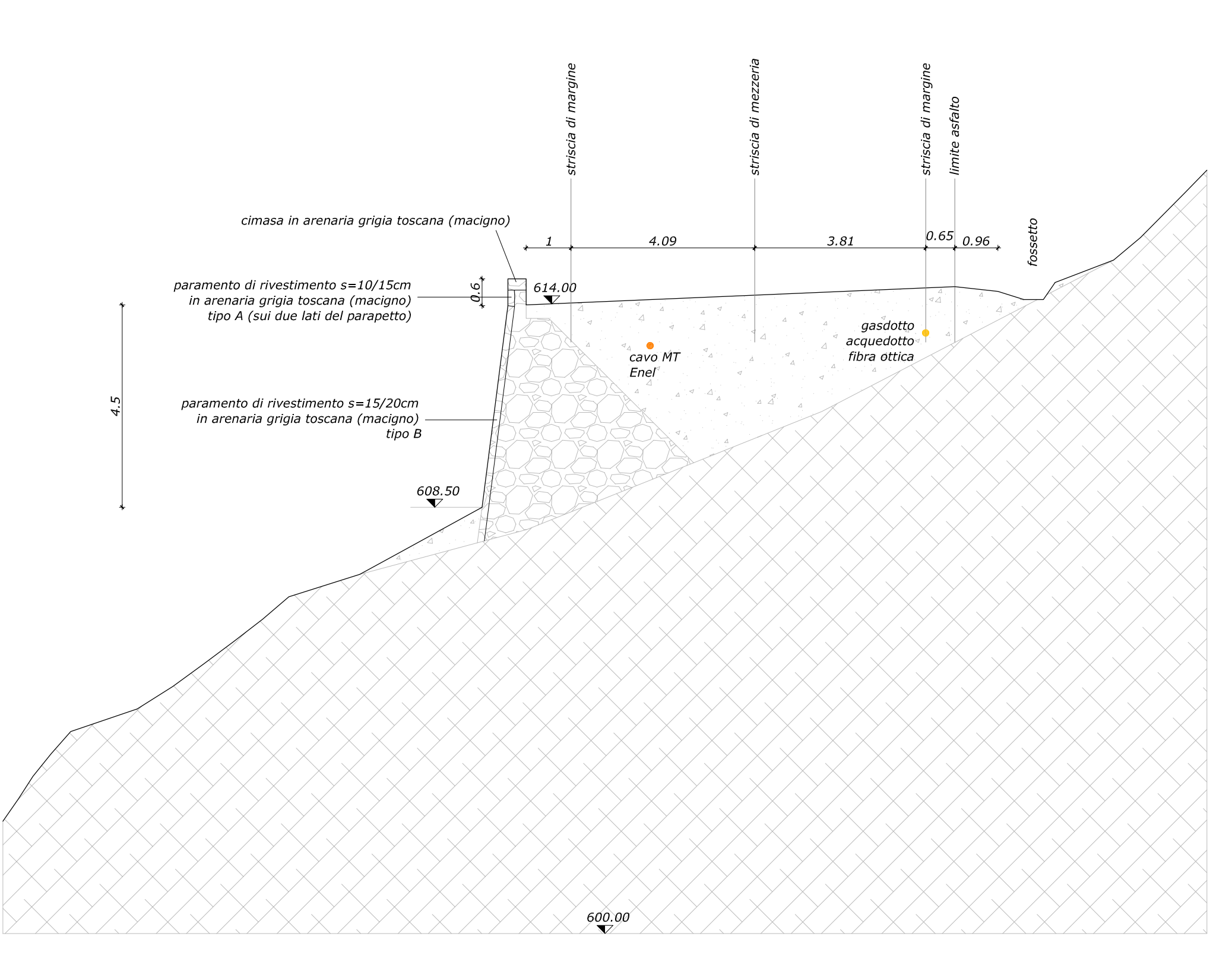


SEZIONE N. : 2

Scala 1:100

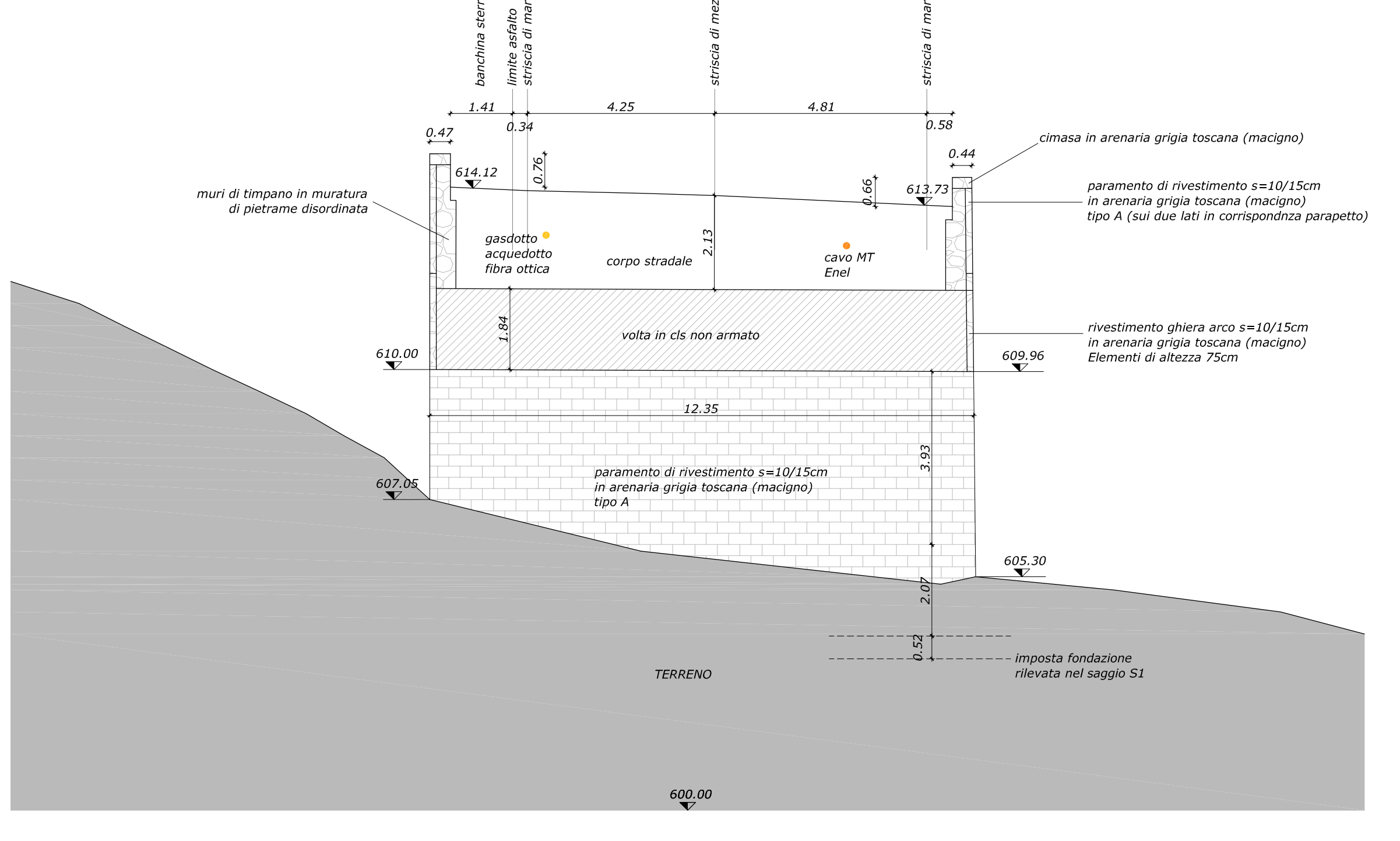
Table with columns: QUOTE TERRENO, DIST.PARZALI TERRENO, DIST.PROGRESSIVE

Sezione 10 - Scala 1:100

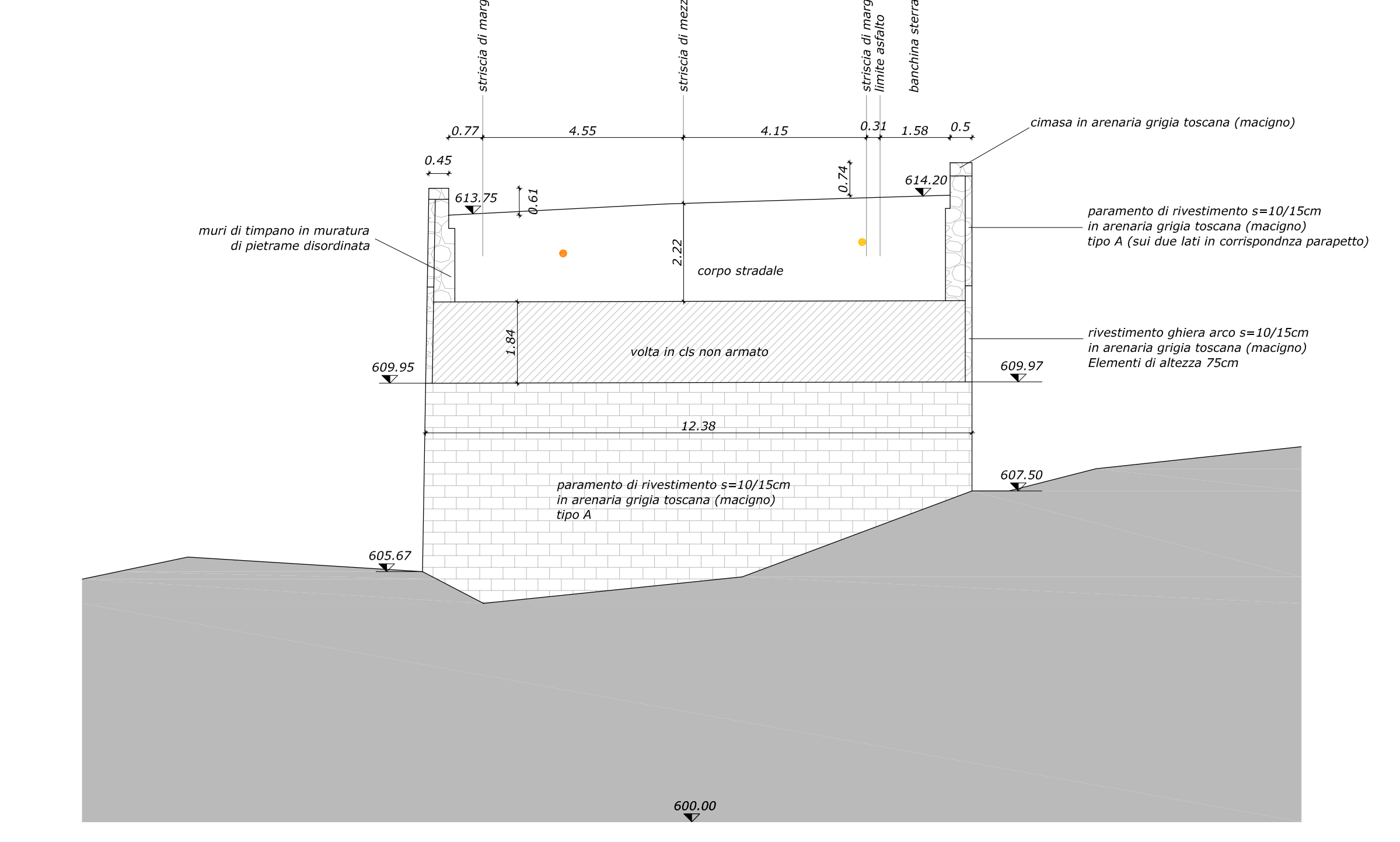


Legenda sezioni: terreni rimaneggiati e di riporto, muratura in pietrame disordinata, substrato roccioso arenaceo

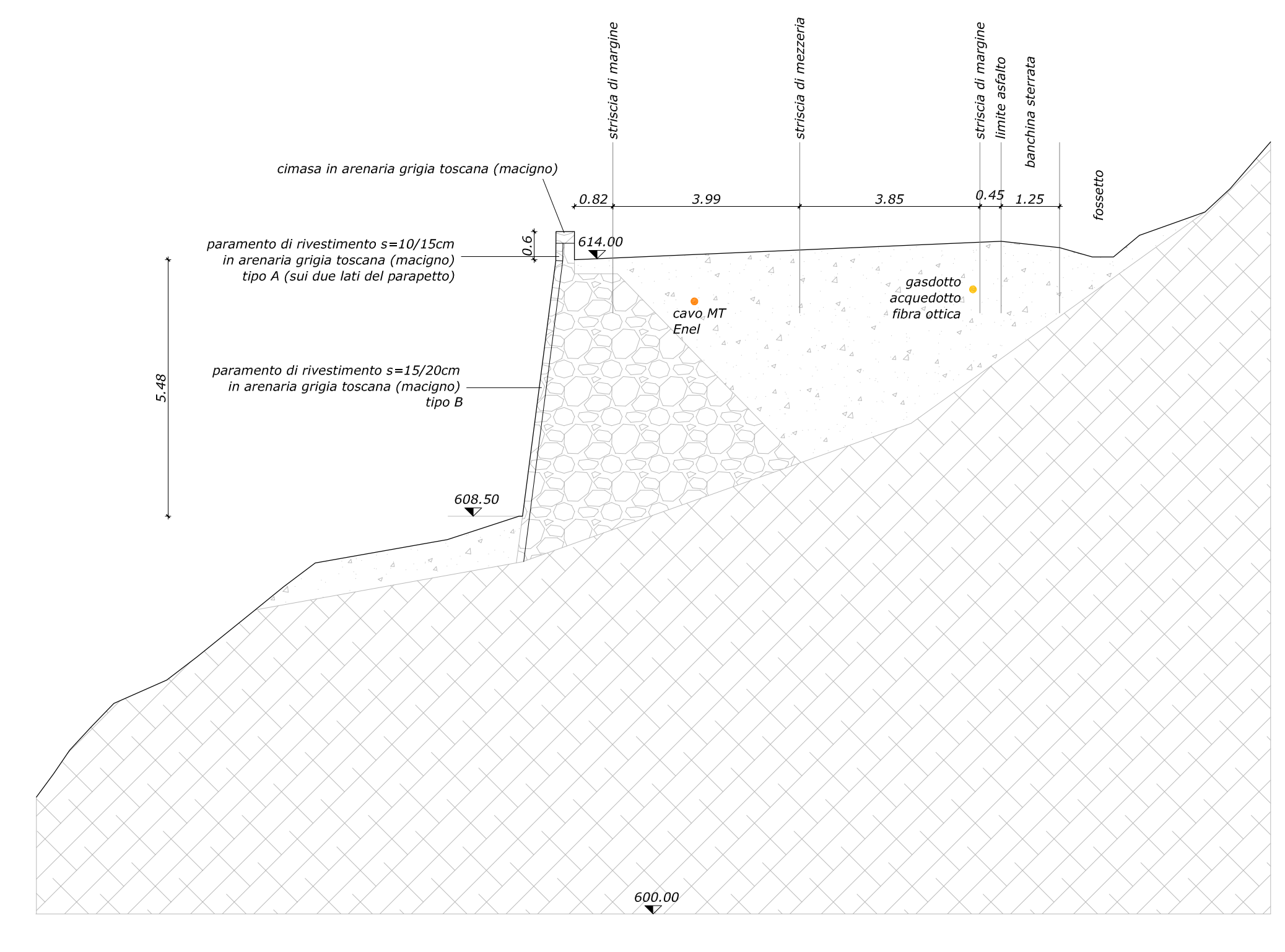
Prospetto interno lato Vernio - Scala 1:100 (sezione 13)



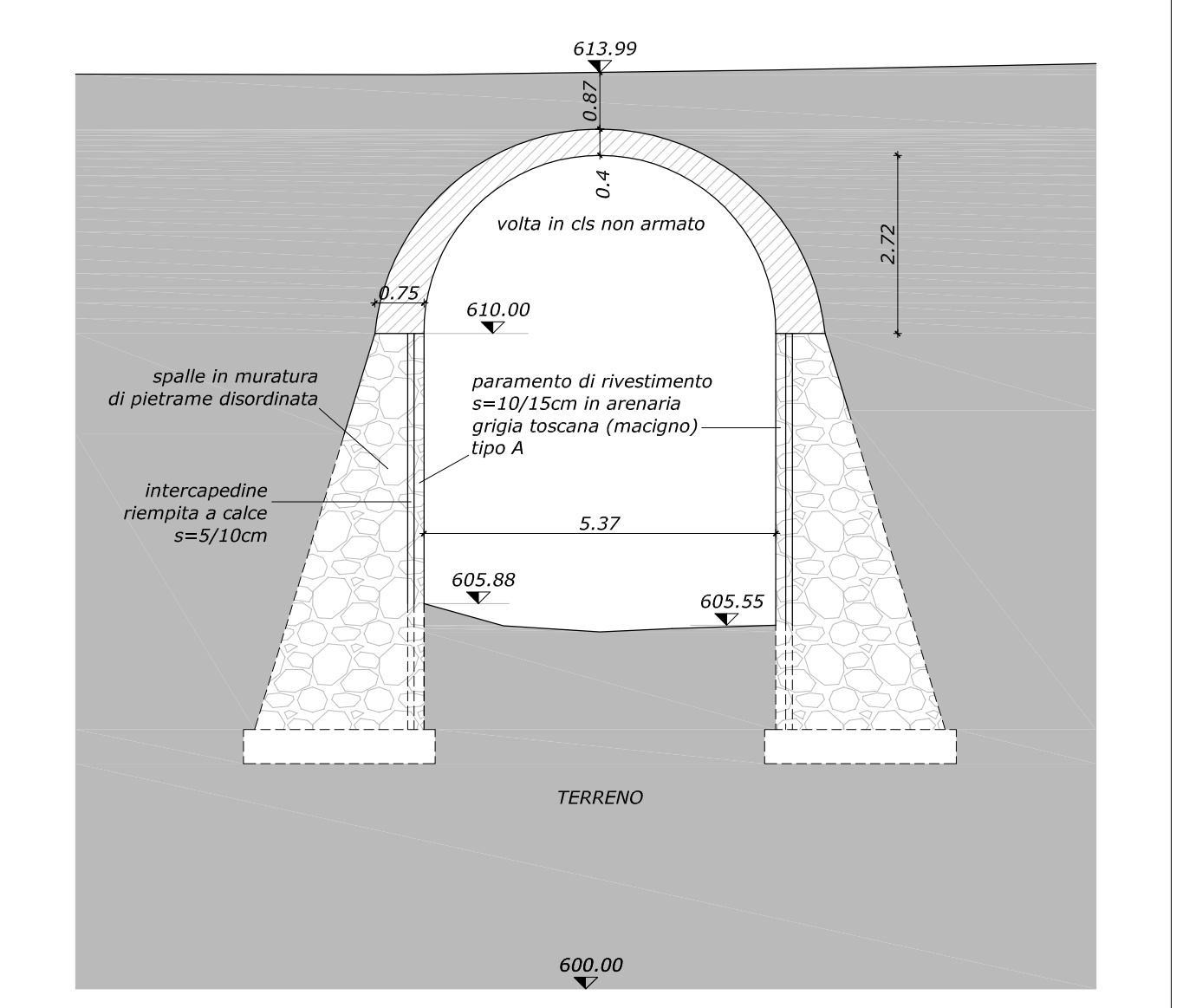
Prospetto interno lato Montepiano - Scala 1:100 (sezione 15)



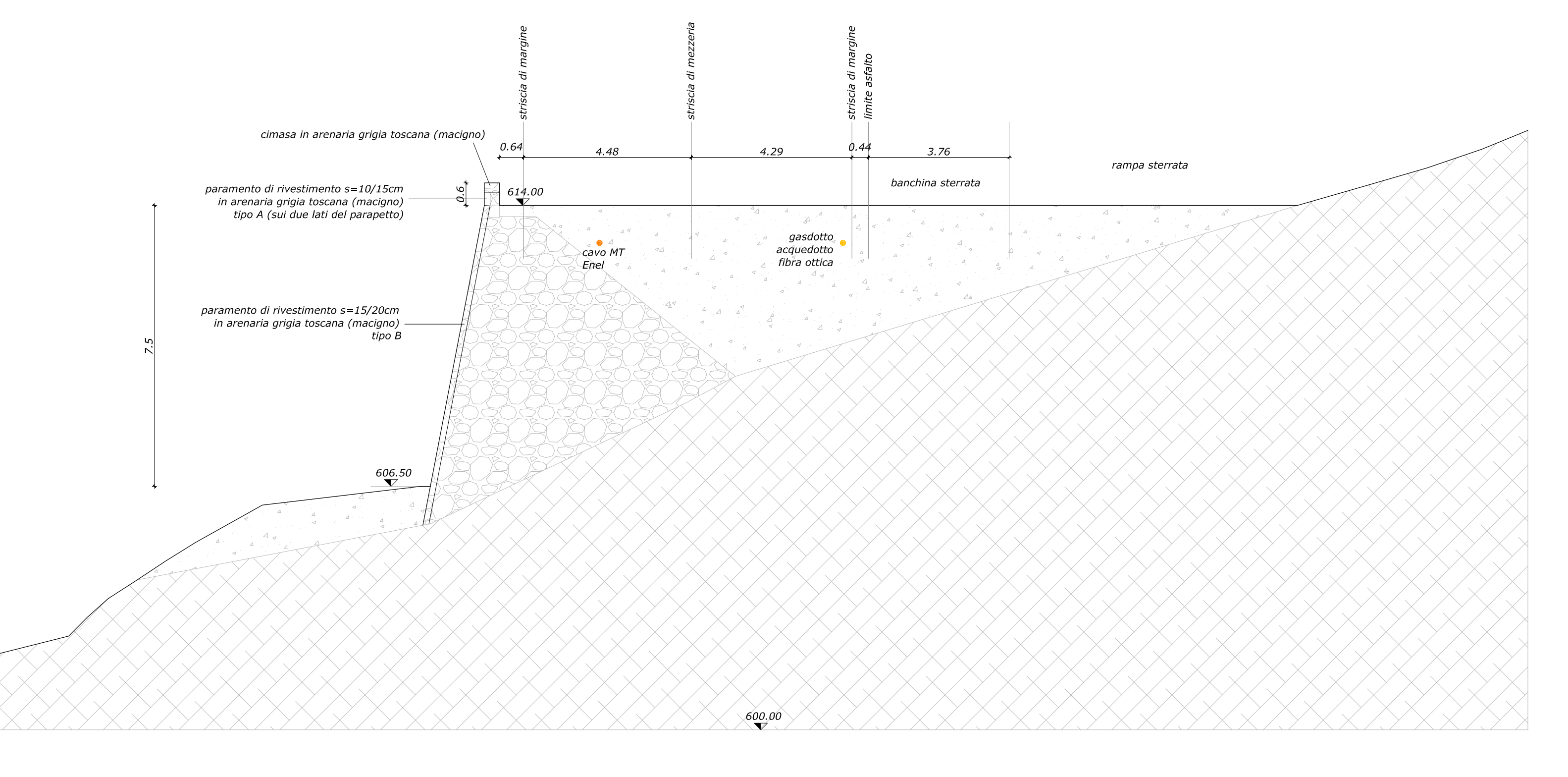
Sezione 9 - Scala 1:100



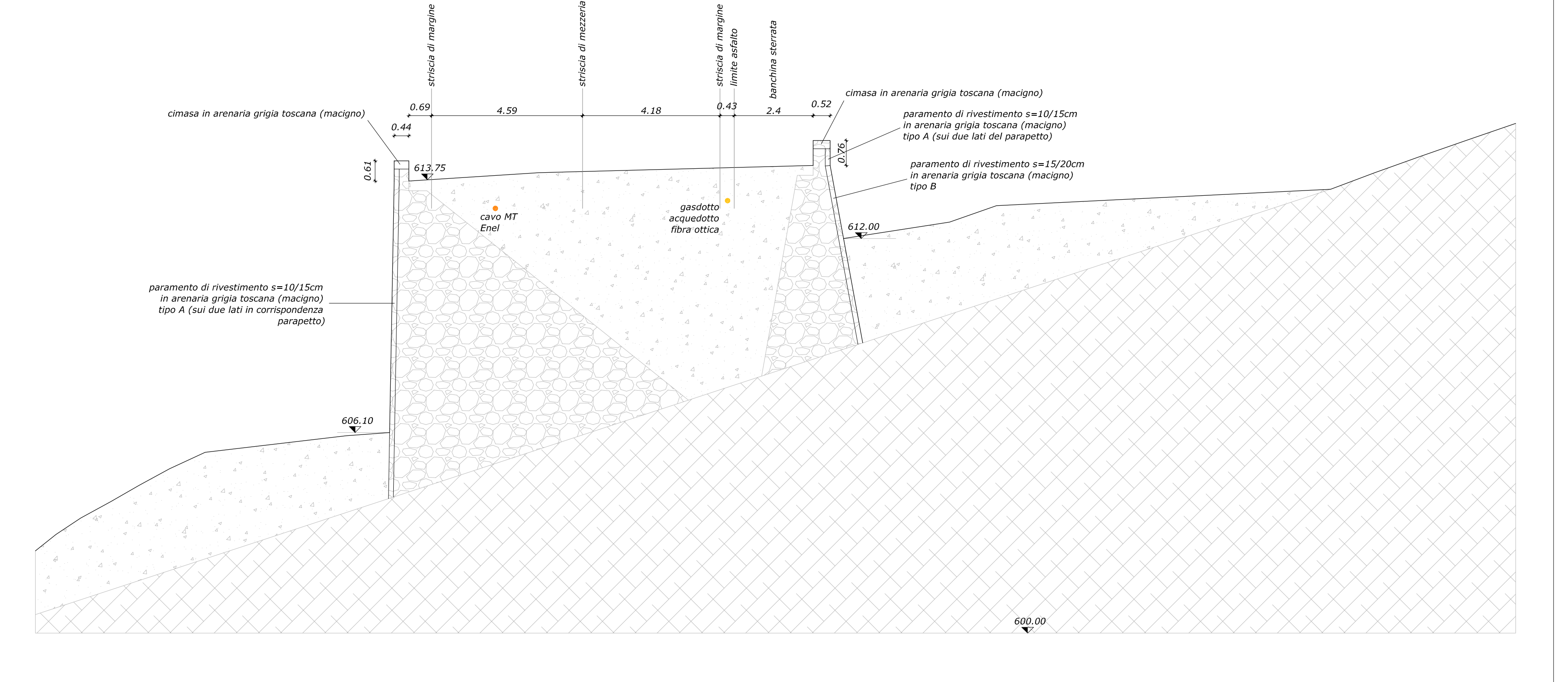
Sezione 16 - Scala 1:100



Sezione 8 - Scala 1:100



Sezione 12 - Scala 1:100



Sezione 4 - Scala 1:100

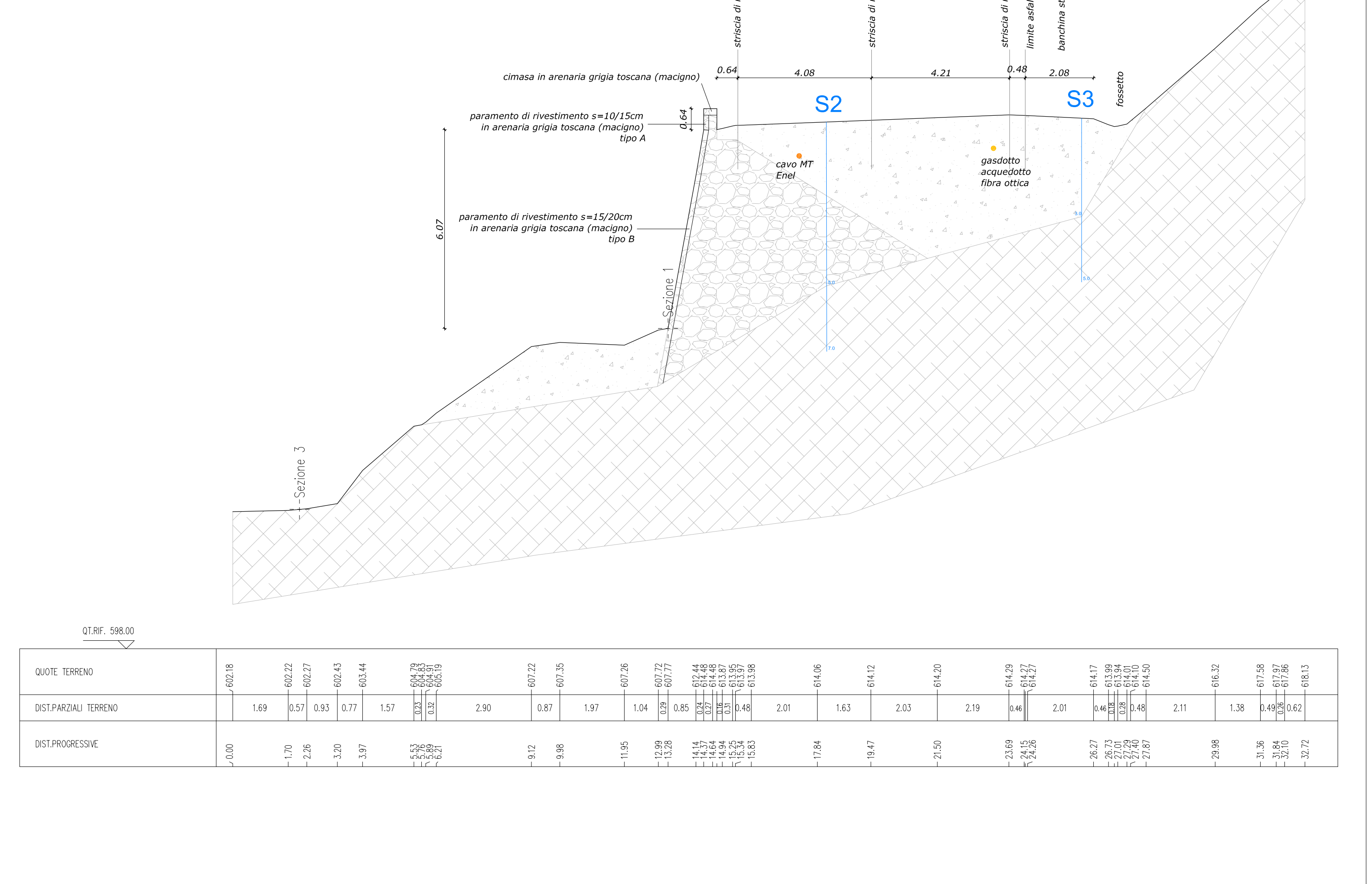


Table with columns: QUOTE TERRENO, DIST.PARZALI TERRENO, DIST.PROGRESSIVE

Firmato da:

innocenti galileo

codice fiscale NNCGLL80T23D612V

num.serie: 134616788080758559839945116143828612120

emesso da: ArubaPEC S.p.A. NG CA 3

valido dal 19/12/2020 al 20/12/2023